

函館4 まちあるきマップ


幕末の志士達が駆け抜けた箱館 ～土方歳三 散華の道～

所要時間 100分 距離 4.1km 消費カロリー 300kcal

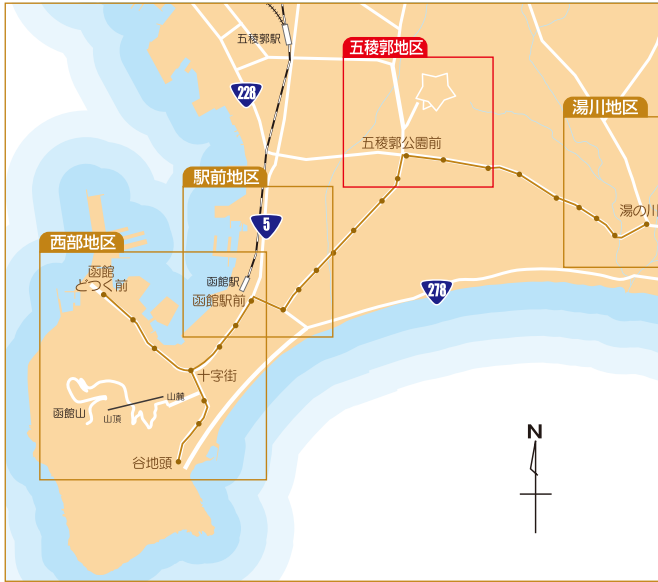
特別史跡五稜郭跡

- ・五稜郭タワー
- ・中島三郎助父子最後之地
- ・千代ヶ岡陣屋跡
- ・土方歳三最期の地碑

地域でつくる
小さな旅
優秀プログラム



函館全体エリアマップ



函館
知ってる？
知ってる？

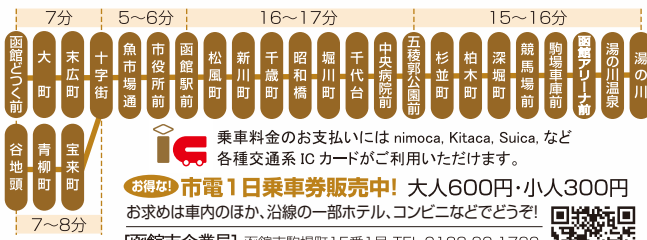
現在の五稜郭から松川町に伸びる一直線の道は、松川弁之助が五稜郭を築造する際に、物資を運搬するために自費で完成させた道路で、後に「松川街道」とも呼ばれました。松川弁之助は弁天岬台場の築造や当時願乗寺川（現在の高砂通り）の工事にも携わり、箱館に寄与した人物の一人で、松川町の町名は松川弁之助に因んで昭和6年（1931）に命名されています。



松川弁之助 ※提供/函館市中央図書館

函館市電路線図

湯の川～十字街間は6分間隔で運転しています。



乗車料金のお支払いには nimoca, Kitaca, Suica, など各種交通系 IC カードがご利用いただけます。

お得な！市電1日乗車券販売中！ 大人600円・小人300円

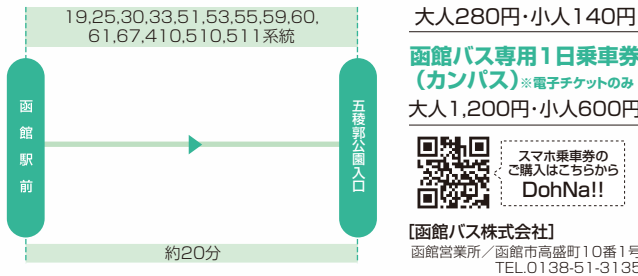
お求めは車内のほか、沿線の一部ホテル、コンビニなどでどうぞ！

【函館市企業局】 函館市駒場町15番1号 TEL.0138-32-1730

<https://www.city.hakodate.hokkaido.jp/docs/2014012100939/>

ケータイから各電停の時刻表も見られる！

函館バス(函館駅前～五稜郭公園入口)



函館市公式 観光情報サイト“はこぶら”
<https://www.hakobura.jp/>



発行・お問合せ先



函館市観光部

〒040-8666 北海道函館市東雲町4番13号
TEL.0138-21-3323

※2025年5月現在の情報です。使用できる施設・価格等が変更になる場合がございます。

(2025年7月発行)



スタート地点までのアクセス

JR函館駅から3.1km(徒歩42分)
市電(函館駅前より湯の川行き)16分

1 特別史跡五稜郭跡



五稜郭跡は、西洋式土塁で幕末の箱館開港に伴い移転された箱館奉行所が置かれた。箱館奉行支配諸術調所教授で蘭学者の武田斐三郎により、中世ヨーロッパの城塞都市を参考として設計され、稜堡と呼ばれる5つの突角をもつ星形の土塁が巡らされていることから「五稜郭」の名がつけられた。明治元年(1868)10月に榎本武揚率いる旧幕府脱走軍が占拠、翌明治2年(1869)5月に終結する箱館戦争の舞台となった。

2 五稜郭タワー



五稜郭タワーの展望台からは、五稜郭跡の全景はもちろんのこと、五稜郭築城の際に松川弁之助が造ったまっすぐに伸びている道(旧松川街道)を眺めることができる。
開館 9:00~18:00
入場料 大人1,200円 中高生900円 小学生600円
休 年中無休

3 中島三郎助父子 最後之地



箱館戦争当時、中島三郎助は、箱館奉行並として千代ヶ岡陣屋を守備していた。新政府軍が箱館を制圧し、降伏勧告をしたが、最後まで拒絶し続け、息子2人と共に戦死した。

中島廉売

昭和9年頃に形成された100店舗余りからなる商店街で、全国的にも珍しい通年営業の露店がある。安さと新鮮さで親しまれている「市民の台所」。

4 千代ヶ岡陣屋跡



現在の中島小学校付近から千代台公園にかけての一角は、津軽藩が築いた陣屋であった。箱館戦争時、新政府軍の攻撃により中島三郎助父子らが壮絶な最期を遂げ、この陣屋は陥落した。現在、中島三郎助父子に因んで、千代ヶ岡陣屋のあった付近が中島町と命名されている。

5 土方歳三最期の地碑



京都で勤皇の志士たちを震え上がらせた新撰組の副長土方歳三が戦死したといわれる場所(土方が戦死した場所は諸説ある)。榎本武揚率いる旧幕府脱走軍に合流した土方は、明治2年(1869)市街を制圧した新政府軍を相手に激しく戦い、馬上で幾多の銃弾をうけ壮絶な戦死を遂げたとされる。昭和33年(1958)にこの石碑が建立されて以来、全国から土方ファンが訪れ、いつも花が絶えることがない。

土方歳三 (1835~1869)



天保6年(1835)武蔵国(東京都)生まれ。近藤勇らとともに新撰組を結成。仙台で榎本らと合流し旧幕府脱走軍では陸軍奉行並となる。明治2年(1869)5月11日箱館総攻撃の際、孤立した弁天岬台場を助けに向かう途中、一本木関門付近(現若松町)で銃撃をうけ35年の生涯を閉じたと言われている。(土方戦死の場所は一本木のほか諸説がある。)
 ※写真提供/函館市中央図書館

幕末の志士達が駆け抜けた箱館 ~土方歳三 散華の道~

所要時間 100分 距離 4.1km 消費カロリー 300kcal ※消費カロリーはおおよその目安です。



スタート!
 五稜郭公園前電停
 函館駅前から3.1km
 市電/16分
 徒歩/42分

1 特別史跡五稜郭跡

2 五稜郭タワー

3 中島三郎助父子 最後之地

4 千代ヶ岡陣屋跡

5 土方歳三 最期の地碑

撮影オススメポイント!!

- 喫茶・休憩
- おみやげ・売店
- 食事処
- トイレ
- 多目的トイレ
- 駐車場
- 休憩所
- バス停
- サイクルステーション

亀田八幡宮
 明治2年(1869)5月17日、榎本武揚・大島圭介などが降伏に関する交渉をした場所。建物の裏側にある羽目板には、箱館戦争のときの弾痕が残っている。

旧幕府脱走軍が松前城攻撃に向かった道で、亀田八幡宮の前を通る道が現在も残っている。

市内有数の桜の名所で、約1,500本のソメイヨシノが五稜郭公園内外を彩ります。

冬期間行われる五稜星の夢(ほしのゆめ)イルミネーションは、タワー展望台から見るのがオススメ。

7月中旬~8月中旬まで市民創作函館野外劇が開催されます。多くの市民がボランティアとして参加しています。

ゴール!!
 土方歳三 最期の地碑
 総合福祉センター

中の橋から函館山に向かった現在の高砂通りは、現在道路として利用されているが、願乗寺川という人工の川があった。



中島三郎助 (1821~1869)
 浦賀奉行と力中島清司の子として生まれる。嘉永6年(1853)ペリー艦隊が浦賀沖に來航した際、米艦に乗り込み対応にあたった。その後、榎本武揚らと蝦夷地上陸し、箱館では箱館奉行並を勤めた。新政府軍による箱館総攻撃では降伏勧告を拒絶し、最後まで戦闘を続けるが明治2年(1869)5月16日息子2人とともに戦死。